

Site de reproduction / repos n° 75

Localisation et description du site



Lieu : Ferme Nazareth (mur Sud)

Position WGS84 : -1.21834 48.12619

Longueur : 18 m

Habitat de reproduction

■ vieux murs

■ talus

■ autre :

Unité écologique autour du site

■ zone agricole ou naturelle

■ zone urbaine (habitat, ZA)

■ autre :



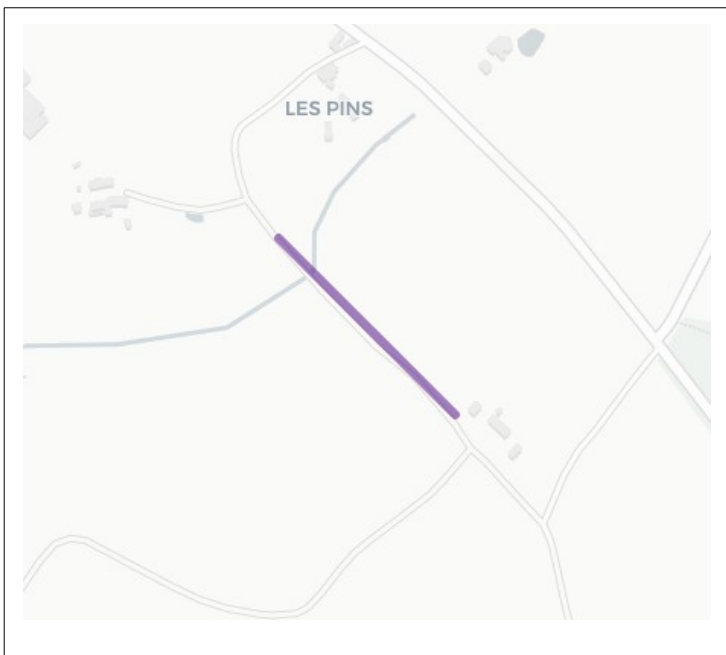
Nom vernaculaire	Date d'observation	Nb d'individus	Stade (adulte, jeune)
Lézard des murailles	01/06/2023	3	Adultes
Lézard des murailles	17/05/2023	3	Adultes
Lézard des murailles	31/09/2023	2	Adultes & Juvéniles

Remarques :

Ne pas boucher les trous du bas & milieu du mur (restauration douce).

Site de reproduction / repos n° 76

Localisation et description du site



Lieu : Les pins

Position WGS84 : -1.18272 48.08712

Longueur : 250 m

Habitat de reproduction

■ vieux murs

■ talus

■ autre :

Unité écologique autour du site

■ zone agricole ou naturelle

■ zone urbaine (habitat, ZA)

■ autre :

Nom vernaculaire	Date d'observation	Nb d'individus	Stade (adulte, jeune)
Lézard des murailles	26/10/2022	1	Adulte
Lézard des murailles	17/09/2022	1	Adulte

Remarques :

Ne pas débroussailler entièrement, ni recouvrir / bâcher. Ne pas désoucher les arbres et arbustes.

Site de reproduction / repos n° 77

Localisation et description du site



Lieu : Les Ormeaux (Est)

Position WGS84 : -1.20905 48.13431

Longueur : 70 m

Habitat de reproduction

■ vieux murs

■ talus

■ autre :

Unité écologique autour du site

■ zone agricole ou naturelle

■ zone urbaine (habitat, ZA)

■ autre :



Nom vernaculaire	Date d'observation	Nb d'individus	Stade (adulte, jeune)
Lézard des murailles	14/04/2024	2	Adultes
Lézard des murailles	05/04/2023	2	Adultes

Remarques :

Ne pas débroussailler entièrement, ni recouvrir / bâcher. Ne pas désoucher les arbres / arbustes.

Site de reproduction / repos n° 78

Localisation et description du site



Lieu : Avenue des Ormeaux

Position WGS84 : -1.208809 48.132644

Longueur : 80 m

Habitat de reproduction

■ vieux murs

■ talus

■ autre : bord de route en friche

Unité écologique autour du site

■ zone agricole ou naturelle

■ zone urbaine (habitat, ZA)

■ autre :



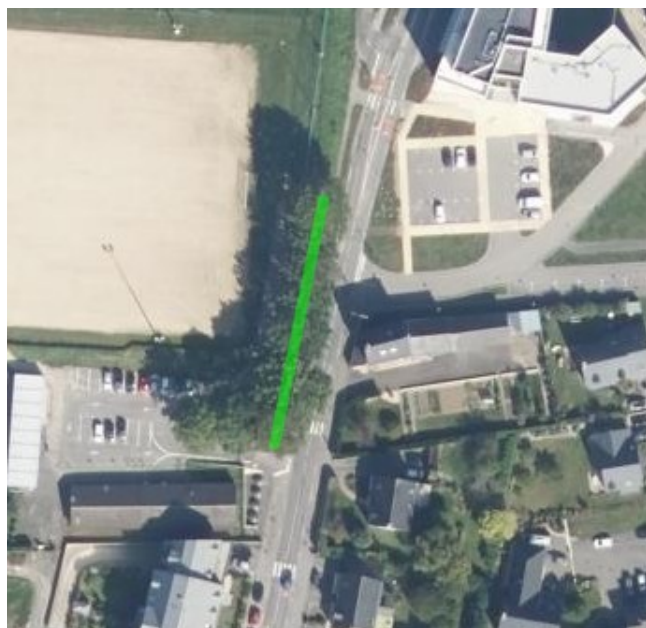
Nom vernaculaire	Date d'observation	Nb d'individus	Stade (adulte, jeune)
Lézard des murailles	14/09/2024	1	Adulte
Lézard des murailles	31/08/2024	1	Adulte

Remarques :

Ne pas débroussailler entièrement, ni recouvrir / bâcher.

Site de reproduction / repos n° 79

Localisation et description du site



Lieu : Stade de la Mélinais

Position WGS84 : -1.214115 48.131237

Longueur : 60 m

Habitat de reproduction

■ vieux murs

■ talus


■ autre :

Unité écologique autour du site

■ zone agricole ou naturelle

■ zone urbaine (habitat, ZA)

■ autre :



Nom vernaculaire	Date d'observation	Nb d'individus	Stade (adulte, jeune)
Lézard des murailles	04/08/2024	2	adulte2
Lézard des murailles	17/07/2024	1	adulte
Lézard des murailles	19/05/2024	1	adulte
Lézard des murailles	29/04/2024	2	adultes

Remarques :

Ne pas débroussailler entièrement, ni recouvrir / bâcher. Ne pas désoucher les arbres et arbustes.

IMPORTANT : présence de lézard vert occidental sur ce talus

Site de reproduction / repos n° 80

Localisation et description du site



Lieu : Rue Harry Earnshaw

Position WGS84 : -1.231845 48.120376

Longueur : 50 m

Habitat de reproduction

■ vieux murs

■ talus

■ autre :

Unité écologique autour du site

■ zone agricole ou naturelle

■ zone urbaine (habitat, ZA)

■ autre :

En continuité avec le site n°11



Nom vernaculaire	Date d'observation	Nb d'individus	Stade (adulte, jeune)
Lézard des murailles	22/04/2024	1	Adulte
Lézard des murailles	13/07/2020	1	Adulte
Lézard des murailles	24/05/2017	2	Adultes

Remarques :

Ne pas débroussailler entièrement, ni recouvrir / bâcher. Ne pas désoucher les arbres et arbustes.

IMPORTANT : présence de vipère péliade (voie ferrée) et de lézard vert (talus) sur le secteur.

Site de reproduction / repos n° 81

Localisation et description du site



Lieu : Bas du lotissement de la Massonnais

Position WGS84 : -1.2314 48.123284

Longueur : 80 m

Habitat de reproduction

- vieux murs
- talus
- autre : enrochement (récent)

Unité écologique autour du site

- zone agricole ou naturelle
- zone urbaine (habitat, ZA)
- autre :



Nom vernaculaire	Date d'observation	Nb d'individus	Stade (adulte, jeune)
Lézard des murailles	22/04/2024	2	Adultes
Lézard des murailles	19/03/2022	2	Adultes

Remarques :

Ne pas débroussailler entièrement, ne pas rebâcher complètement. Ne pas désoucher les arbres et arbustes.

Site de reproduction / repos n° 82

Localisation et description du site



Lieu : Chemin de la Petite Galiénais

Position WGS84 : -1.224222 48.125571

Longueur : 150 m

Habitat de reproduction

■ vieux murs

■ talus

■ autre :

Unité écologique autour du site

■ zone agricole ou naturelle

■ zone urbaine (habitat, ZA)

■ autre :



Nom vernaculaire	Date d'observation	Nb d'individus	Stade (adulte, jeune)
Lézard des murailles	05/08/2024	2	Adultes
Lézard des murailles	22/04/2024	2	Adultes
Lézard des murailles	05/2020	1	Adulte

Remarques :

Ne pas débroussailler entièrement, ni recouvrir / bâcher. Ne pas désoucher les arbres et arbustes.

Site de reproduction / repos n° 83

Localisation et description du site



Lieu : Chemin Vilaine LEHA

Position WGS84 : -1.22068 48.124656

Longueur : 30 m

Habitat de reproduction

■ vieux murs

■ talus

■ autre :

Unité écologique autour du site

■ zone agricole ou naturelle

■ zone urbaine (habitat, ZA)

■ autre :



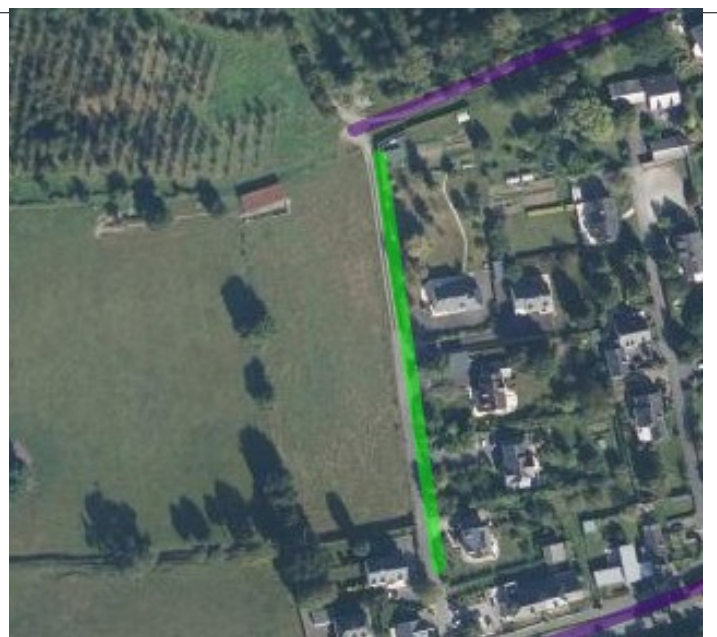
Nom vernaculaire	Date d'observation	Nb d'individus	Stade (adulte, jeune)
Lézard des murailles	24/07/2024	2	Adultes
Lézard des murailles	22/04/2024	3	Adultes
Lézard des murailles	05/2020	1	Adulte

Remarques :

Ne pas boucher les trous du mur (restauration douce).

Site de reproduction / repos n° 84

Localisation et description du site



Lieu : Rue Jean-Henri Fabre

Position WGS84 : -1.1999604 48.127657

Longueur : 150 m

Habitat de reproduction

■ vieux murs

■ talus

■ autre : grillage

Unité écologique autour du site

■ zone agricole ou naturelle

■ zone urbaine (habitat, ZA)

■ autre :



Nom vernaculaire	Date d'observation	Nb d'individus	Stade (adulte, jeune)
Lézard des murailles	04/08/2024	1	Adulte
Lézard des murailles	22/05/2024	1	Adulte

Remarques :

Ne pas débroussailler entièrement, ni recouvrir / bâcher. Ne pas désoucher les arbres et arbustes.

Site de reproduction / repos n° 85

Localisation et description du site



Lieu : Chemin du Pavillon (nord)

Position WGS84 : -1.219507 48.11956

Longueur : 60 m

Habitat de reproduction

■ vieux murs

■ talus

■ autre :

Unité écologique autour du site

■ zone agricole ou naturelle

■ zone urbaine (habitat, ZA)

■ autre :



Nom vernaculaire	Date d'observation	Nb d'individus	Stade (adulte, jeune)
Lézard des murailles	17/07/2024	2	Adultes
Lézard des murailles	07/07/2021	1	Adulte

Remarques :

Ne pas débroussailler entièrement, ni recouvrir / bâcher. Ne pas désoucher les arbres et arbustes.

Site de reproduction / repos n° 86

Localisation et description du site



Lieu : Passenaud

Position WGS84 : -1.181899 48.1155

Longueur : 110 m

Habitat de reproduction

■ vieux murs

■ talus

■ autre :

Unité écologique autour du site

■ zone agricole ou naturelle

■ zone urbaine (habitat, ZA)

■ autre :



Nom vernaculaire	Date d'observation	Nb d'individus	Stade (adulte, jeune)
Lézard des murailles	09/06/2024	1	Adulte
Lézard des murailles	10/2017	1	Adulte

Remarques :

Ne pas débroussailler entièrement, ni recouvrir / bâcher. Ne pas désoucher les arbres et arbustes.

Site de reproduction / repos n° 87

Localisation et description du site



Lieu : Serres Tomada (nord)

Position WGS84 : -1.173048 48.110563

Longueur : 10 m

Habitat de reproduction

■ vieux murs

■ talus

■ autre :

Unité écologique autour du site

■ zone agricole ou naturelle

■ zone urbaine (habitat, ZA)

■ autre :



Nom vernaculaire	Date d'observation	Nb d'individus	Stade (adulte, jeune)
Lézard des murailles	18/09/2024	1	Adulte
Lézard des murailles	16/04/2023	2	Adultes

Remarques :

Ne pas débroussailler entièrement, ni recouvrir / bâcher. Ne pas désoucher les arbres et arbustes.

IMPORTANT : présence de lézard vert occidental sur ce site.

Site de reproduction / repos n° 88

Localisation et description du site



Lieu : Lactalis (Est)

Position WGS84 : -1.167655 48.103975

Longueur : 220 m

Habitat de reproduction

■ vieux murs

■ talus

■ autre :

Unité écologique autour du site

■ zone agricole ou naturelle

■ zone urbaine (habitat, ZA)

■ autre :



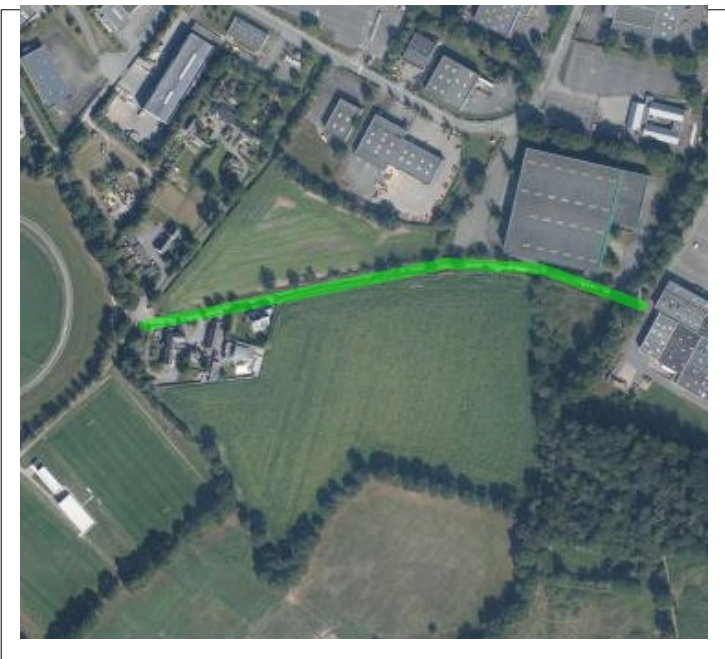
Nom vernaculaire	Date d'observation	Nb d'individus	Stade (adulte, jeune)
Lézard des murailles	09/06/2024	1	Adulte
Lézard des murailles	09/2015	1	Adulte

Remarques :

Ne pas débroussailler entièrement, ni recouvrir / bâcher. Ne pas désoucher les arbres et arbustes.

Site de reproduction / repos n° 89

Localisation et description du site



Lieu : Chemin de la Ménardière

Position WGS84 : -1.187378 48.110048

Longueur : 420 m

Habitat de reproduction

■ vieux murs

■ talus

■ autre :

Unité écologique autour du site

■ zone agricole ou naturelle

■ zone urbaine (habitat, ZA)

■ autre :



Nom vernaculaire	Date d'observation	Nb d'individus	Stade (adulte, jeune)
Lézard des murailles	29/04/2024	2	Adultes
Lézard des murailles	09/2015	2	Adultes

Remarques :

Ne pas débroussailler entièrement, ni recouvrir / bâcher. Ne pas désoucher les arbres et arbustes.

Site de reproduction / repos n° 90

Localisation et description du site



Lieu : Piscine (nord)

Position WGS84 : -1.191846 48.107163

Longueur : 18 m

Habitat de reproduction

■ vieux murs

■ talus

■ autre :

Unité écologique autour du site

■ zone agricole ou naturelle

■ zone urbaine (habitat, ZA)

■ autre :



Nom vernaculaire	Date d'observation	Nb d'individus	Stade (adulte, jeune)
Lézard des murailles	04/06/2024	2	Adultes & juvénile
Lézard des murailles	29/04/2024	1	Adulte

Remarques :

Ne pas débroussailler entièrement, ni recouvrir / bâcher. Ne pas désoucher les arbres et arbustes.

Site de reproduction / repos n° 91

Localisation et description du site



Lieu : Route de Domalain

Position WGS84 : -1.216326 48.099374

Longueur : 390 m

Habitat de reproduction

■ vieux murs

■ talus

■ autre :

Unité écologique autour du site

■ zone agricole ou naturelle

■ zone urbaine (habitat, ZA)

■ autre :



Nom vernaculaire	Date d'observation	Nb d'individus	Stade (adulte, jeune)
Lézard des murailles	14/09/2024	1	Adulte
Lézard des murailles	20/07/2024	1	Adulte

Remarques :

Ne pas débroussailler entièrement, ni recouvrir / bâcher. Ne pas désoucher les arbres et arbustes.

Site de reproduction / repos n° 92

Localisation et description du site



Lieu : Passe-vite

Position WGS84 : -1.206247 48.095845

Longueur : 250 m

Habitat de reproduction

■ vieux murs

■ talus

■ autre : grillage

Unité écologique autour du site

■ zone agricole ou naturelle

■ zone urbaine (habitat, ZA)

■ autre :



Nom vernaculaire	Date d'observation	Nb d'individus	Stade (adulte, jeune)
Lézard des murailles	24/07/2024	1	Adulte
Lézard des murailles	09/2015	1	Adulte

Remarques :

Ne pas débroussailler entièrement, ni recouvrir / bâcher. Ne pas désoucher les arbres et arbustes.

Site de reproduction / repos n° 93

Localisation et description du site



Lieu : Route des Serres

Position WGS84 : -1.182514 48.098477

Longueur : 350 m

Habitat de reproduction

■ vieux murs

■ talus

■ autre :

Unité écologique autour du site

■ zone agricole ou naturelle

■ zone urbaine (habitat, ZA)

■ autre :



Nom vernaculaire	Date d'observation	Nb d'individus	Stade (adulte, jeune)
Lézard des murailles	18/09/2024	1	Adulte
Lézard des murailles	24/07/2024	1	Adulte

Remarques :

Ne pas débroussailler entièrement, ni recouvrir / bâcher. Ne pas désoucher les arbres et arbustes.

Site de reproduction / repos n° 94

Localisation et description du site



Lieu : Les pins (ouest)

Position WGS84 : -1.184851 48.08864

Longueur : 130 m

Habitat de reproduction

■ vieux murs

■ talus

■ autre :

Unité écologique autour du site

■ zone agricole ou naturelle

■ zone urbaine (habitat, ZA)

■ autre :

En continuité avec le site n°76



Nom vernaculaire	Date d'observation	Nb d'individus	Stade (adulte, jeune)
Lézard des murailles	18/09/2024	1	Adulte
Lézard des murailles	/09/2022	1	Adulte

Remarques :

Ne pas débroussailler entièrement, ni recouvrir / bâcher. Ne pas désoucher les arbres et arbustes.

Site de reproduction / repos n° 95

Localisation et description du site



Lieu : VC12 Rochers Sévigné

Position WGS84 : -1.179074 48.087592

Longueur : 250 m

Habitat de reproduction

■ vieux murs

■ talus

■ autre :

Unité écologique autour du site

■ zone agricole ou naturelle

■ zone urbaine (habitat, ZA)

■ autre :




Nom vernaculaire	Date d'observation	Nb d'individus	Stade (adulte, jeune)
Lézard des murailles	24/07/2024	2	Adultes
Lézard des murailles	09/06/2024	1	Adulte

Remarques :

Ne pas débroussailler entièrement, ni recouvrir / bâcher. Ne pas désoucher les arbres et arbustes.

Site de reproduction / repos n° 96

Localisation et description du site



Lieu : GR Bihonnière

Position WGS84 : -1.194911 48.134537

Longueur : 270 m

Habitat de reproduction

■ vieux murs

■ talus

■ autre :

Unité écologique autour du site

■ zone agricole ou naturelle

■ zone urbaine (habitat, ZA)

■ autre :



Nom vernaculaire	Date d'observation	Nb d'individus	Stade (adulte, jeune)
Lézard des murailles	04/08/2024	1	Adulte
Lézard des murailles	29/04/2024	2	Adultes
Lézard des murailles	14/04/2024	1	Adulte

Remarques :

Ne pas débroussailler entièrement, ni recouvrir / bâcher. Ne pas désoucher les arbres et arbustes.

Site de reproduction / repos n° 97

Localisation et description du site



Lieu : Route des Choisières

Position WGS84 : -1.179065 48.132248

Longueur : 500 m

Habitat de reproduction

■ vieux murs

■ talus

■ autre :

Unité écologique autour du site

■ zone agricole ou naturelle

■ zone urbaine (habitat, ZA)

■ autre :



Nom vernaculaire	Date d'observation	Nb d'individus	Stade (adulte, jeune)
Lézard des murailles	17/07/2024	1	Adulte
Lézard des murailles	05/06/2024	1	Adulte

Remarques :

Ne pas débroussailler entièrement, ni recouvrir / bâcher. Ne pas désoucher les arbres et arbustes.

IMPORTANT : présence de couleuvre à collier et de couleuvre d'Esculape sur ce secteur

Site de reproduction / repos n° 98

Localisation et description du site



Lieu : La Haute Villoux

Position WGS84 : -1.170353 48.133888

Longueur : 80 m

Habitat de reproduction

■ vieux murs

■ talus

■ autre :

Unité écologique autour du site

■ zone agricole ou naturelle

■ zone urbaine (habitat, ZA)

■ autre :



Nom vernaculaire	Date d'observation	Nb d'individus	Stade (adulte, jeune)
Lézard des murailles	05/08/2017	1	Adulte
Lézard des murailles	30/05/2015	1	Adulte

Remarques :

Ne pas débroussailler entièrement, ni recouvrir / bâcher. Ne pas désoucher les arbres et arbustes.

IMPORTANT : présence de lézard vert occidental sur ce secteur

Site de reproduction / repos n° 99

Localisation et description du site



Lieu : Route d'Ernée - Blossac

Position WGS84 : -1.179065 48.132248

Longueur : 500 m

Habitat de reproduction

■ vieux murs

■ talus

■ autre :

Unité écologique autour du site

■ zone agricole ou naturelle

■ zone urbaine (habitat, ZA)

■ autre :



Nom vernaculaire	Date d'observation	Nb d'individus	Stade (adulte, jeune)
Lézard des murailles	29/04/2024	1	Adulte
Lézard des murailles	03/2019	1	Adulte
Lézard des murailles	09/2015	1	Adulte

Remarques :

Ne pas débroussailler entièrement, ni recouvrir / bâcher. Ne pas désoucher les arbres et arbustes.

IMPORTANT : présence de lézard vert occidental sur ce secteur

Site de reproduction / repos n° 100

Localisation et description du site



Lieu : Gare

Position WGS84 : -1.212876 48.122608

Longueur : 60 m

Habitat de reproduction

■ vieux murs

■ talus

■ **autre : ballast SNCF**

Unité écologique autour du site

■ zone agricole ou naturelle

■ **zone urbaine (habitat, ZA)**

■ autre :



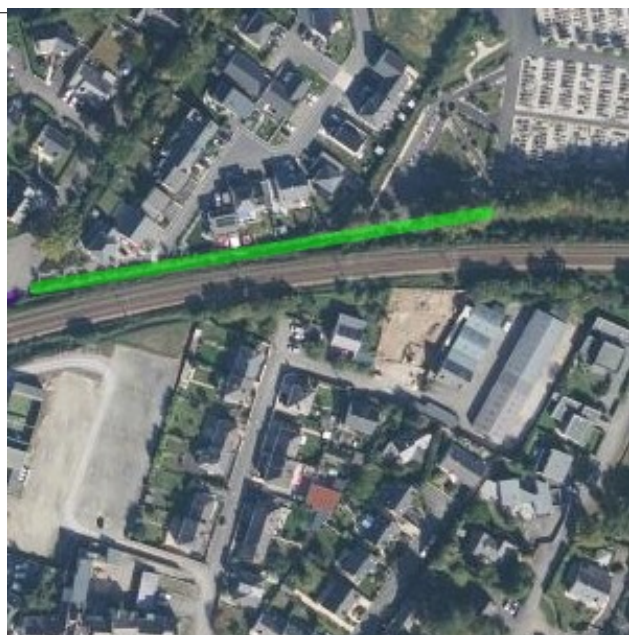
Nom vernaculaire	Date d'observation	Nb d'individus	Stade (adulte, jeune)
Lézard des murailles	04/2023	2	Adultes
Lézard des murailles	05/2022	2	Adultes
Lézard des murailles	05/2019	1	Adulte

Remarques :

Ne pas débroussailler entièrement, ni recouvrir / bâcher. Ne pas désoucher les arbres et arbustes.

Site de reproduction / repos n° 101

Localisation et description du site



Lieu : Muriers

Position WGS84 : -1.197813 48.125674

Longueur : 170 m

Habitat de reproduction

■ vieux murs

■ talus

■ autre :

Unité écologique autour du site

■ zone agricole ou naturelle

■ zone urbaine (habitat, ZA)

■ autre :



Nom vernaculaire	Date d'observation	Nb d'individus	Stade (adulte, jeune)
Lézard des murailles	28/07/2024	1	Adulte
Lézard des murailles	05/2020	1	Adulte
Lézard des murailles	04/2017	1	Adulte

Remarques :

Ne pas débroussailler entièrement, ni recouvrir / bâcher. Ne pas désoucher les arbres et arbustes.